
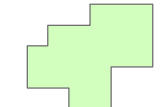








# PLAN D'URBANISME ANNEXE 1 GRANDES AFFECTATIONS

## LÉGENDE

-  ILÔTS DÉSTRUCTURÉS
-  AGRICOLE
-  INSTITUTIONNELLE
-  MIXTE
-  RÉSIDENTIELLE



0 250 500 1 000 Mètres

Source:  
Base de données topographiques du Québec (BDTQ)  
Base de données topographiques administratives du Québec (BDTA)  
Données de la MRC de Bécancour  
© Tous droits réservés, 2014  
25 avril 2014

Projection cartographique:  
NAD 83 MTM Zone 8



Ce plan fait partie intégrante  
du règlement 2014-04

Révision:	Date: 11-09-2014	Initiales
	Réalisé par: Stéphane Laroche	Technicien
	Approuvé par: Julie Dumont	Aménagiste
	Authentifié par: Simon Brunelle	Maire
	et: Réjean Poisson	DG

