







RÈGLEMENT DE ZONAGE ANNEXE 1, PLAN 2 (NOYAU VILLAGEOIS)

LÉGENDE

-  PÉRIMÈTRE URBAIN
-  ZONAGE
-  PROPRIÉTÉS FONCIÈRES



0 50 100 200 Mètres

Source :
Base de données topographiques du Québec (BDTQ)
Base de données topographiques administratives du Québec (BDTA)
Données de la MRC de Bécancour
© Tous droits réservés, 2019

Projection cartographique:
NAD 83 MTM Zone 8



Ce plan fait partie intégrante
du règlement 2014-05

Révision:	Date:	Initiales
12-09-2019 2019-06	Réalisé par: Stéphane Laroche	Technicien
9-09-2024 2024-06-06	Approuvé par: Julie Dumont	Aménagiste
	Authentifié par: Simon Brunelle	Maire
	et: Réjean Poisson	DG

